







### neue Retentionsflächen an der Oder

-  Deich
-  Polderflächen
-  Überschwemmungsgebiete

### Retentionsflächen (Maßnahmen)

-  DRV
-  Deichschlitzung
-  in Planung

0 10 20 Kilometer

Stand: Juni 2010  
 Datenquelle: LUA, Ref. Ö5  
 Nutzung der Kartengrundlage mit Genehmigung  
 der Landesvermessung und Geobasisinformation  
 Brandenburg Nr. GB-G I/99

Staffelder Polder  
40 ha

BL16 (abgeschlossen)  
2 ha

Neuzeller Niederung  
(in Planung)  
ca 1600 ha

BL 51 (in Planung)  
41 ha

BL 49 (im Bau)  
30 ha

BL 48a (abgeschlossen)  
2 ha